










Alp Trail (1.890 m) Ernen– Valle di Goms (CH)

Difficoltà:	 Altitudine min. 1.196 m / max. 1.890 m	 Dislivello 700 m ca.	 Tempo stimato Totale h 5:30	 Cartografia
 EAI-PD	 Partenza ore 6:30	 Ritrovo partenza Parcheggio C.so Europa—Somma Lombardo (ex-Carrefour)	 Viaggio 330 km A/R	 Costo per auto 70,00 EUR

Coordinatore/i: Roberto Giubbilei cell. 348 441 4522

Descrizione dell'escursione

Ernen è un meraviglioso borgo nella Valle di Goms, nel cantone svizzero del Vallese ed è stato definito uno dei più bei villaggi walser della Svizzera: un vero e proprio museo a cielo aperto. Nella sua piazza principale circondata dalle antiche e tipiche case walser in legno, si può ammirare il più antico affresco raffigurante l'eroe nazionale svizzero, Guglielmo Tell, risalente al 1578.

Percorso: la ciaspolata parte nei pressi di un parcheggio e si sviluppa per un'estensione di circa 10,0 km. Dopo un primo tratto su strada innevata si comincia a salire, con un ripido tracciato, nel bosco di larici che copre il versante di **Ärnerwaud** fino ad uscire sui pianori che conducono all'**Alpe Frid** (1.890 m). Dopo la sosta, nei pressi del rifugio omonimo, si riprende il percorso scendendo fra bellissimi alpeggi quindi, di nuovo nel bosco, per concludere l'anello e raggiungere Ernen su strada innevata.

Difficoltà: il tracciato non presenta particolari difficoltà tecniche e, nel tratto regolamentato, non necessita di attrezzatura per autosoccorso (se disponibile si consiglia comunque di portare ARTVA, pala e sonda).



Viaggio: da Somma Lombardo, parcheggio ex-Carrefour di C.so Europa, ci si dirige verso Domodossola, si entra in territorio elvetico a Gondo per poi raggiungere il passo del Sempione e scendere fino a Briga. Arrivati a Briga (*Brig*) si seguono le indicazioni per la Valle di Goms fino a raggiungere Ernen, dove si parcheggia in area a pagamento (costo 5,00 CHF). Non occorre vignetta autostradale svizzera.

Iscrizioni in Sede CAI Somma o telefonicamente (anche messaggio WhatsApp) **al/ai coordinatore/i entro il Venerdì precedente l'escursione**

- ⇒ **Per i Soci CAI:** comunicazione nominativo e recapito telefonico
- ⇒ **Per i NON Soci CAI:** comunicazione nominativo (nome e cognome) e data di nascita per emissione polizza assicurazione giornaliera obbligatoria (costo 11,55 EUR/persona); recapito telefonico o indirizzo email per eventuali comunicazioni

L'escursione sarà condotta in accordo al "**Regolamento Escursioni**" sezionale