










Scheda Escursione

Alpe Artignaga (1.400 m)

Bielmonte—Oasi Zegna (BI)

Difficoltà:	 Altitudine min. 900 m / max. 1.400 m	 Dislivello 500 m ca.	 Tempo stimato Totale h 4:30	 Cartografia
 E	 Partenza ore 7:30	 Ritrovo partenza Parcheggio C.so Europa—Somma Lombardo (ex-Carrefour)	 Viaggio 160 km A/R	 Rimborso per auto 32,00 EUR

Coordinatori: Michele Pagani ☎ 335 100 0865 — Marino Taccon ☎ 347 762 3693

Descrizione dell'escursione



Simpatico giro ad anello, dello sviluppo di circa 11 km, nel cuore dell'Oasi Zegna dove si possono ammirare i variegati e caldi colori dell'autunno: la parte iniziale del tracciato attraversa il Bosco del Sorriso realizzato secondo i principi del metodo del "Bioenergetic Landscape". Il percorso, oltre agli aspetti naturali e paesaggistici, offre alcuni spunti di visita particolarmente interessanti:

⇒ l'Eremo di Maria, in prossimità dell'Alpe Montuccia, un luogo di raccoglimento dove sostare ad ammirare gli innumerevoli dettagli del paesaggio della Val Sessera... l'eremo nasce dai ruderi dell'antico alpeggio; ogni singola pietra, il legno che sorregge la copertura, il masso incorporato nella muratura, i monoliti che formano il pavimento sono emanazione della storia antropica del luogo;

⇒ il piccolo e romantico alpeggio delle Tagge Artignaga;

⇒ il sito archeo-metallurgico dell'Argentera, dove gli scavi archeologici hanno portato alla luce siti risalenti al XVII e al XVIII secolo, quali l'Opificio Argentera e l'Opificio Rondolere, situati lungo il torrente Sessera, che testimoniano la lavorazione del piombo, dell'argento e della magnetite di ferro.

Percorso: dal parcheggio panoramico, un breve e tortuoso sentiero in discesa porta alla **Bocchetta Sessera** dove si trova una bella terrazza panoramica che guarda verso l'Alta Valsesia; da qui, con una comoda carrareccia, raggiungiamo il **Bosco del Sorriso** che attraversiamo tra abeti, faggi e betulle, avvolti da odori e suoni della natura incontaminata dell'**Alta Val Sessera**; dove gli ultimi grandi faggi del Bosco del Sorriso lasciano posto ai pascoli, in prossimità dell'**Alpe Montuccia**; proseguendo su un leggero sali-scendi, si affronta la breve salita finale porta ad attraversare un torrente per poi giungere una zona di prati, con rocce sparse, appena al di sotto degli edifici dell'**Alpe Artignaga** (1.390 m) dove è prevista la sosta pranzo. Alla ripartenza seguiamo la traccia di sentiero a mezza costa che ci porta nella parte superiore di un'area di sfasciumi, esattamente sopra il sito archeo-metallurgico dell'**Argentera**; continuando la discesa raggiungiamo, dapprima, un emozionante ponte sospeso sopra il **Torrente Sessera**, quindi, proseguendo sulla comoda carrareccia e poi su un agevole sentiero che porta ad attraversare nuovamente il Torrente Sessera; da qui seguendo le indicazioni per la "**Casa del Pescatore**" (1.198 m) e risalendo progressivamente, si raggiunge nuovamente la Bocchetta Sessera ed in breve sentiero che ci riporta al parcheggio di partenza.

Difficoltà: il tracciato non presenta difficoltà e prevede un modesto dislivello; è comunque richiesta adeguata attrezzatura (calzature da trekking e, possibilmente, bastoncini) ed abbigliamento consono alla stagione.

Viaggio: da Somma Lombardo, parcheggio ex-Carrefour di C.so Europa, si entra in autostrada A26 a Sesto Calende in direzione Genova e la si percorre fino all'uscita di Romagnano Sesia; si continua su viabilità ordinaria attraversando l'abitato di Romagnano seguendo le indicazioni per Serravalle Sesia prima e poi per Oasi Zegna—Bielmonte; si raggiunge la Bocchetta Stavello, si prosegue superando la Bocchetta Margosio e la Bocchetta Luvera raggiungendo Bielmonte: poco prima della Bocchetta Sessera si trova il parcheggio panoramico dove ha inizio l'escursione.



Iscrizioni in Sede CAI Somma o telefonicamente (anche messaggio WhatsApp) al/ai coordinatore/i entro il Venerdì precedente l'escursione

- ⇒ **Per i Soci CAI:** comunicazione nominativo e recapito telefonico
- ⇒ **Per i NON Soci CAI:** comunicazione nominativo (nome e cognome) e data di nascita per emissione polizza assicurazione giornaliera obbligatoria (costo 12,95 EUR/persona); recapito telefonico o indirizzo email per eventuali comunicazioni

L'escursione sarà condotta in accordo al "**Regolamento Escursioni**" sezionale