




Lago Superiore di Formazza (2.250 m)

Val Formazza (VB)

Difficoltà:	 Altitudine	 Dislivello	 Tempo stimato	 Cartografia
	min. 1.230 m / max. 2.250 m	1.020 m ca.	Salita h 3:30 / Totale h 6:00	Kompass Foglio n. 89
EE	 Partenza	 Ritrovo partenza	 Viaggio	 Rimborso per auto
	ore 7:00	Parcheggio C.so Europa—Somma Lombardo (ex-Carrefour)	240 km A/R	51,00 EUR

Coordinatori: Pierangelo Valente ☎ 380 863 7004 - Elena Papait ☎ 338 363 2874

Descrizione dell'escursione





Il Lago Superiore è uno splendido specchio d'acqua in una conca solitaria, circondato dai ripidi pendii delle montagne che lo circondano... un luogo isolato e severo!

Percorso: dal parcheggio nei pressi del campeggio di Fondovalle (subito dopo il tunnel) ci si dirige verso il centro dell'abitato; oltrepassate le abitazioni, seguendo le indicazioni per **Bosco Gurin**, si prosegue sulla mulattiera che, superata una presa dell'acquedotto, comincia a salire inerpicandosi in un bel bosco di conifere fino a raggiungere l'**Alpe Stavello** (piccolo bivacco). Risalito completamente il bosco, si arriva sul pianoro da cui, sulla destra, si stacca il sentiero che attraversa il **rio Ri-**

bo e risale l'ultimo breve tratto che porta a raggiungere la conca in cui è adagiato il **lago Superiore**. Il lago appare in tutta la sua straordinaria bellezza circondato da una corona di monti. È uno dei più bei laghi naturali della Val Formazza!

Difficoltà: l'unica vera difficoltà è rappresentata dal dislivello, per il resto il sentiero è ben visibile e segnalato.

Viaggio: da Somma Lombardo, parcheggio ex-Carrefour, imbocchiamo l'autostrada A26 a Vergiate con direzione Gravellona Toce/Passo del Sempione che si percorre fino all'uscita per Crodo; si prosegue quindi fino a Baceno dove si segue la strada per la Val Formazza sino a Fondovalle (si parcheggia subito dopo la galleria delle Casse).



Iscrizioni in Sede CAI Somma o telefonicamente (anche messaggio WhatsApp) al/ai coordinatore/i entro il Venerdì precedente l'escursione

- ⇒ **Per i Soci CAI:** comunicazione nominativo e recapito telefonico
- ⇒ **Per i NON Soci CAI:** comunicazione nominativo (nome e cognome) e data di nascita per emissione polizza assicurazione giornaliera obbligatoria (costo 12,95 EUR/persona); recapito telefonico o indirizzo email per eventuali comunicazioni

L'escursione sarà condotta in accordo al "Regolamento Escursioni" sezionale