











Tour della Val d'Otro (2.724 m)

Val d'Otro—Alagna Valsesia (VC)

Difficoltà:	 Altitudine	 Dislivello	 Tempo stimato	 Cartografia
	min. 1.191 m / max. 2.724 m	1.600 m ca.	Salita h 6:00 / Totale h 10:00	
EE	 Partenza	 Ritrovo partenza	 Viaggio	 Rimborso per auto
	ore 5:15	Parcheggio C.so Europa—Somma Lombardo (ex-Carrefour) - ore 5:00	210 km A/R	42,00 EUR

Coordinatori: Mario Bertoglio ☎ 335 693 3126—Giovanni Zamarco ☎ 348 712 1562

Descrizione dell'escursione



Ampio giro ad anello nella discosta Val d'Otro che si snoda, nella parte iniziale del percorso, tra alcuni dei più belli insediamenti walser della Valsesia, raggiunge il bivacco Ravelli, al cospetto dell'imponente parete nord del Corno Bianco (3.320 m), attraversa i resti, ancora visibili, del ghiacciaio d'Otro e si conclude dopo aver costeggiato gli idilliaci Laghi Taily. In relazione alla durata prevista per l'intero itinerario la partenza è anticipata, rispetto al consueto, per consentire il rientro a Somma Lombardo in orario pre-serale.

Percorso: da Alagna Valsesia (1.191 m) si imbecca il **sentiero 203** che superando gli insediamenti walser di **Follu, Dorf** e **Scarpia** conduce all'**Alpe Pianmisura-grossa** (1.848 m); proseguendo sullo stesso sentiero, si costeggia il lato destro dell'**Alpe Kultiri** (2.113 m) sino a raggiungere il bivacco **Don Luigi Ravelli** (2.503 m—D+ 1.300 m ca.); da qui, percorrendo in leggera discesa il **sentiero 203e**, si raggiunge il "**Giardino del Corno Bianco**" tenendo a destra quel che resta del **ghiacciaio d'Otro** per poi risalire al Colletto Taily (2.724 m), quota più elevata di tutta l'escursione; segue la discesa, sempre sul 203e, fino a raggiungere i due Laghi Taily (Superiore 2.428 m e Inferiore 2.382 m), per poi continuare la discesa, imboccando il **sentiero 203a**, che, superata l'Alpe Taily (2.065 m), conduce all'alpe Dsender (1.625 m), attraversa poco dopo il torrente Otro e prosegue sulla sponda orografica sinistra


per rientrare in valle; poco prima di Alagna si incrocia, a sinistra, il sentiero 203 percorso all'andata, che conduce al punto di partenza.

Varianti: 1) nel caso alcuni dei partecipanti ritengano di non essere in grado di compiere l'intera escursione può essere previsto il rientro, dopo la sosta al bivacco Ravelli, seguendo a ritroso il percorso di salita con uno dei coordinatori;

2) lungo l'ultimo tratto della discesa, con due brevi deviazioni dal sentiero 203a, si possono visitare la Caldaia e la Cascata del torrente Otro.

Difficoltà: l'escursione - pur non presentando particolari difficoltà - risulta impegnativa, adatta ad escursionisti esperti con buona preparazione fisica dato che il tracciato presenta un dislivello complessivo di ca. 1.600 m ed uno sviluppo di ca. 18 km; la traversata della morena del ghiacciaio d'Otro è piuttosto lunga e si svolge su grossi massi a volte instabili; la discesa dal colletto Taily verso i laghi omonimi è molto ripida con piccoli tratti franati; sono richiesti abbigliamento da alta montagna, calzature da trekking e bastoncini (consigliati).

Viaggio: dal parcheggio ex-Carrefour di Somma Lombardo, si entra in autostrada A26 a Sesto Calende/Vergiate e la si percorre fino all'uscita di Romagnano Sesia/Ghemme, quindi si continua su SP 299 fino a raggiungere la frazione Resiga di Alagna Valsesia, dove si può parcheggiare in prossimità della caserma della Guardia di Finanza (ampio parcheggio libero).



Iscrizioni in Sede CAI Somma o telefonicamente (anche messaggio WhatsApp) al/ai coordinatore/i entro il Venerdì precedente l'escursione

⇒ **Per i Soci CAI:** comunicazione nominativo e recapito telefonico

⇒ **Per i NON Soci CAI:** comunicazione nominativo (nome e cognome) e data di nascita per emissione polizza assicurazione giornaliera obbligatoria (costo 12,95 EUR/persona); recapito telefonico o indirizzo email per eventuali comunicazioni

L'escursione sarà condotta in accordo al "**Regolamento Escursioni**" sezionale