










Scheda Escursione

Monte Sassariente (1.768 m)

Alpi Ticinesi – Val Verzasca (CH)

Difficoltà:	 Altitudine min. 1.062 m / max. 1.768 m	 Dislivello 700 m ca.	 Tempo stimato Totale h 5:00 ca.	 Cartografia
 E/EE	 Partenza ore 7:30	 Ritrovo partenza Parcheggio C.so Europa—Somma Lombardo (ex-Carrefour)	 Viaggio 180,0 km A/R	 Rimborso per auto 30,00 EUR

Coordinatore: Roberto Giubbilei ☎ 348 441 4522

Descrizione dell'escursione



Piacevole escursione sulla bella cuspide che domina la Piana di Magadino e dalla quale si gode un panorama ampissimo sul lago Maggiore e sul Locarnese: un percorso divertente, ricco di curiosità e... un briciolo di "brivido" con l'ultima parte del percorso, per arrivare in cima, su una serie di passerelle in legno a picco sulla vallata.

Percorso: dall'alpe **Monti di Motti** (1.062 m) si percorre un breve tratto su strada asfaltata (10 min. ca.) per poi salire, su un sentiero in leggera salita, nel bosco di faggi, fino all'**Alpe Foppiana** (1.495 m); da qui il sentiero si inerpica con ripidi tornanti sino a sbucare al cosiddetto "**Muro dei Polacchi**"; il tracciato si sposta sul

lato a nord e si avvicina al canale di salita: al bivio si segue l'indicazione per la cima (cartello bianco/azzurro) che invita a scendere fino all'attacco delle passerelle (con cavi di sicurezza) che agevolano la salita fino alla croce di vetta del **Sassariente** (1.768 m). La vista a 360° su monti e laghi è grandiosa e ripaga della fatica!

Per il ritorno si percorre, a ritroso, l'itinerario di salita.

Abbigliamento e attrezzatura: abbigliamento consono alla stagione ed alla quota, scarponi e bastoncini (consigliati).

Difficoltà: il percorso non presenta particolari difficoltà **ad eccezione del breve tratto attrezzato, su passerelle, che conduce alla cima.**

Viaggio: dal parcheggio di C.so Europa si raggiunge Vergiate, si percorre la SS629, superstrada fino a Besozzo, quindi viabilità ordinaria fino a Luino; si attraversa il centro abitato e si raggiunge il valico di Zenna; proseguendo in territorio elvetico si raggiunge dapprima la Piana di Magadino, che si attraversa in direzione di Cugnasco, per poi raggiungere la località Monti di Motti.



Iscrizioni in Sede CAI Somma o telefonicamente (anche messaggio WhatsApp) al/ai coordinatore/i entro il Venerdì precedente l'escursione

- ⇒ **Per i Soci CAI:** comunicazione nominativo e recapito telefonico
- ⇒ **Per i NON Soci CAI:** comunicazione nominativo (nome e cognome) e data di nascita per emissione polizza assicurazione giornaliera obbligatoria (costo 12,95 EUR/persona); recapito telefonico o indirizzo email per eventuali comunicazioni

L'escursione sarà condotta in accordo al "**Regolamento Escursioni**" sezionale