










Scheda Escursione

Monte Ziccher (1.967 m)

Craveggia—Valle Vigezzo (VB)

Difficoltà:	 Altitudine	 Dislivello	 Tempo stimato	 Cartografia
	min. 1.215 m / max. 1.967 m	800 m ca.	Totale h 6:00 ca.	Geo4Map
EAI-PD	 Partenza	 Ritrovo partenza	 Viaggio	 Rimborso per auto
	ore 7:00	Parcheggio C.so Europa—Somma Lombardo (ex-Carrefour)	210,0 km A/R	43,00 EUR

Coordinatore: Renato Aggio ☎ 340 690 2489

Descrizione dell'escursione



Escursione ad anello, dello sviluppo di circa 8,50 km, che ha come meta principale il Monte Ziccher, una delle vette più panoramiche e spettacolari della Val Vigezzo. Nonostante la quota non troppo elevata, dalla cima si può godere di un panorama a 360° sulle vette circostanti: il Pizzo Ragno e la Zeda, con tutta la catena della Val Grande, le vette sul confine svizzero, tra le quali emerge il vicinissimo Limidario, fino all'imponente massiccio del Monte Rosa e al più modesto Campo dei Fiori.

Percorso: dal parcheggio presso l'**Alpe Blitz** (1.215 m) si segue un'evidente traccia che ci porta direttamente all'**Oratorio della Sacra Famiglia** (1.285 m) si prosegue, seguendo il sentiero **M37**, attraversando la radura di **Pragrande** (tra quota 1.460 m Alpe Ora Grande e quota 1.570 m Alpe Oro) per arrivare sotto la cima del **Monte Ziccher** che si raggiunge seguendo la traccia **M37B** (dal bivio a quota

1.800 m) toccando prima l'anticima e quindi, percorrendo una breve cresta aerea, la vetta. Dopo una breve sosta per le foto di rito, si continua sulla traccia **M37B**, in discesa, verso la **Bocchetta di Sant'Antonio** (1.844 m) ponendo particolare attenzione all'attraversamento di uno stretto canale, esposto e con residui di una recente frana, che rappresenta il punto più critico dell'intera escursione; la pausa pranzo è prevista nei pressi della bocchetta usufruendo, se necessario, anche del piccolo ma bellissimo ricovero. Per il ritorno si segue la traccia **M33**, sul lato idrografico destro del **Rio Rodeggia**, che conduce all'**Alpe Cortignasco** (1.550 m), oltrepassa un canalone (che potrebbe riservarci la vista di una stupenda cascata ghiacciata) e raggiungere l'alpeggio **Al Crest** (1.250 m); da qui, seguendo una traccia non molto evidente (individuabile nei pressi di un muretto a secco sul lato orografico sinistro della valletta che delimita l'alpeggio) si raggiunge, con un breve percorso, la sottostante strada asfaltata e quindi il parcheggio di partenza.

Variante ➔ Se l'innevamento non è ottimale, o si riscontra presenza di ghiaccio, è possibile evitare la salita alla vetta: dal bivio a quota 1.800 m, si prosegue sulla traccia **M37** che, con percorso a mezzacosta, conduce alla Bocchetta di Sant'Antonio lambendo il versante est del Monte Ziccher (Diff. EAI-F—Disl. 650 m ca.).

Abbigliamento e attrezzatura: scarponi, ciaspole, bastoncini, abbigliamento adatto alla stagione invernale; **kit ARTVA** (disponibili in Sezione, fino ad esaurimento, per chi ne fosse sprovvisto).

Difficoltà: il tracciato non presenta particolari difficoltà tecniche a parte l'attraversamento del canale citato in descrizione.

Viaggio: da Somma Lombardo, parcheggio ex-Carrefour di C.so Europa, si percorre l'autostrada A26, da Vergiate/Sesto Calende fino a raggiungere l'uscita di Maserà sulla SS33; si prosegue sulla SS337 della Valle Vigezzo; a Santa Maria Maggiore si devia verso Craveggia e quindi si procede in direzione Alpe Blitz: si parcheggia nell'area gratuita alla fine della strada asfaltata.



Iscrizioni in Sede CAI Somma o telefonicamente (anche messaggio WhatsApp) al/ai coordinatore/i entro il Venerdì precedente l'escursione

- ⇒ **Per i Soci CAI:** comunicazione nominativo e recapito telefonico
- ⇒ **Per i NON Soci CAI:** comunicazione nominativo (nome e cognome) e data di nascita per emissione polizza assicurazione giornaliera obbligatoria (costo 12,95 EUR/persona); recapito telefonico o indirizzo email per eventuali comunicazioni

L'escursione sarà condotta in accordo al "**Regolamento Escursioni**" sezionale